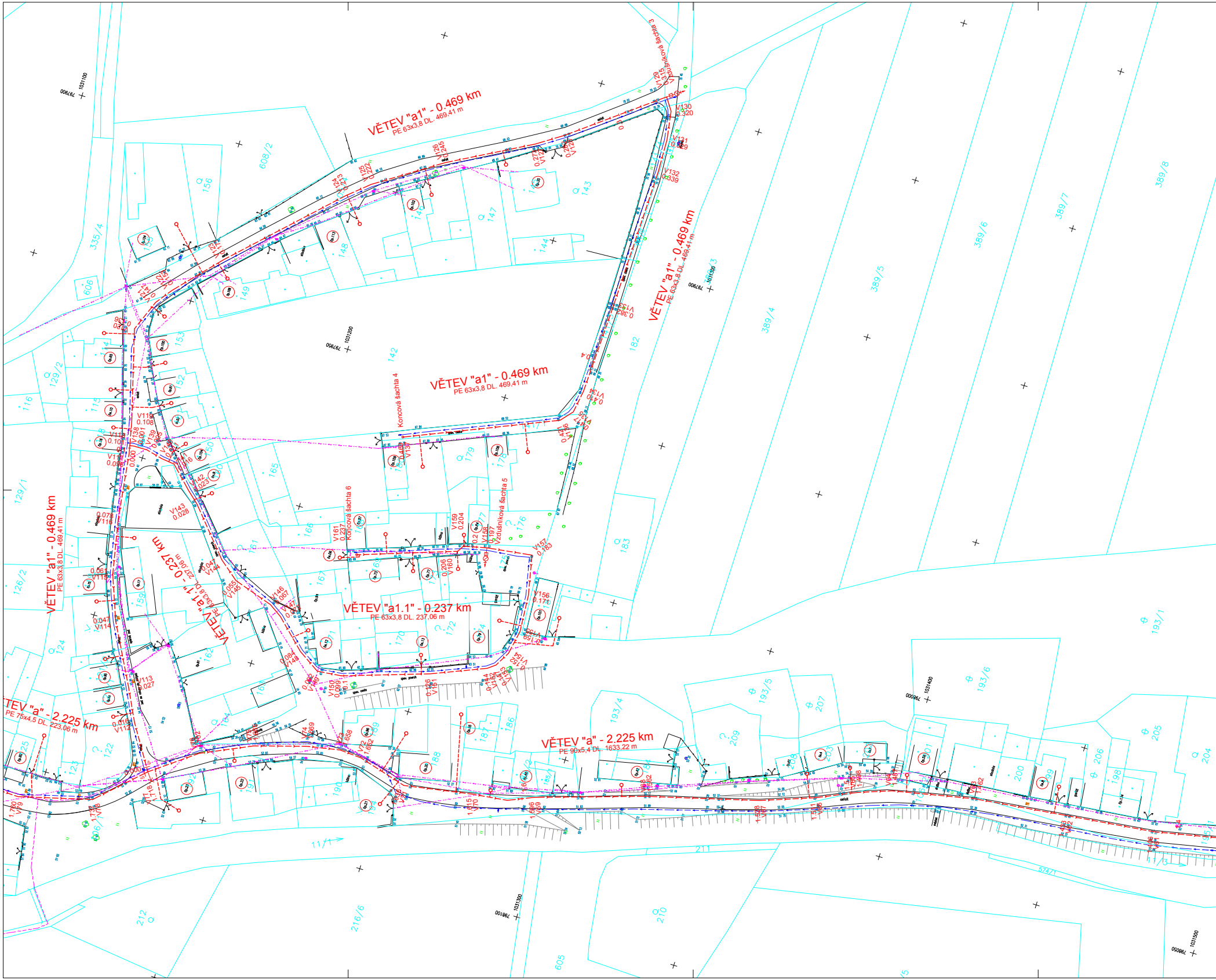
VĚTEV "a1" - 0.469 km
PE 63x3,8 DL. 469,41 m
VĚTEV "a1" - 0.469 km
PE 63x3,8 DL. 469,41 m
VĚTEV "a1" - 0.469 km
PE 63x3,8 DL. 469,41 m
VĚTEV "a1" - 0.469 km
PE 63x3,8 DL. 469,41 m
VĚTEV "a1.1" - 0.237 km
PE 63x3,8 DL. 237,06 m
VĚTEV "a1.1" - 0.237 km
PE 63x3,8 DL. 237,06 m
VĚTEV "a" - 2.225 km
PE 90x5,4 DL. 1633,22 m
TEV "a" - 2.225 km
PE 75x4,5 DL. 223,06 m
Vzdušníková šachta 3
Koncová šachta 4
Vzdušníková šachta 5
Koncová šachta 6
V130 0.320
V131
V132 0.339
V126 0.245
V125 0.222
V124 0.213
V161 0.237
V159 0.204
V158 0.197
V157 0.183
V156 0.171
V160 0.206
V143 0.028
V144 0.047
V145 0.055
V146 0.067
V147
V148 0.084
V151 0.126
V150
V113 0.027
V112 0.016
V114 0.047
V115 0.061
V116 0.078
V117 0.096
V118 0.101
V119 0.108
V137 0.149
V142 0.023
797900
1031100
797950
1031200
797900
1031300
798050
1031400
798100
1031300
798050
1031500
608/2
156
335/4
606
143
147
144
148
149
142
153
129/2
116
152
150
165
179
176
178
129/1
126/2
124
159
162
167
170
172
166
182
183
389/4
389/5
389/6
389/7
389/8
385/3
193/1
193/6
193/5
193/4
207
209
205
204
206
200
199
198
187
186
188
122
123
125
212
216/6
605
210
211
11/1
574/1

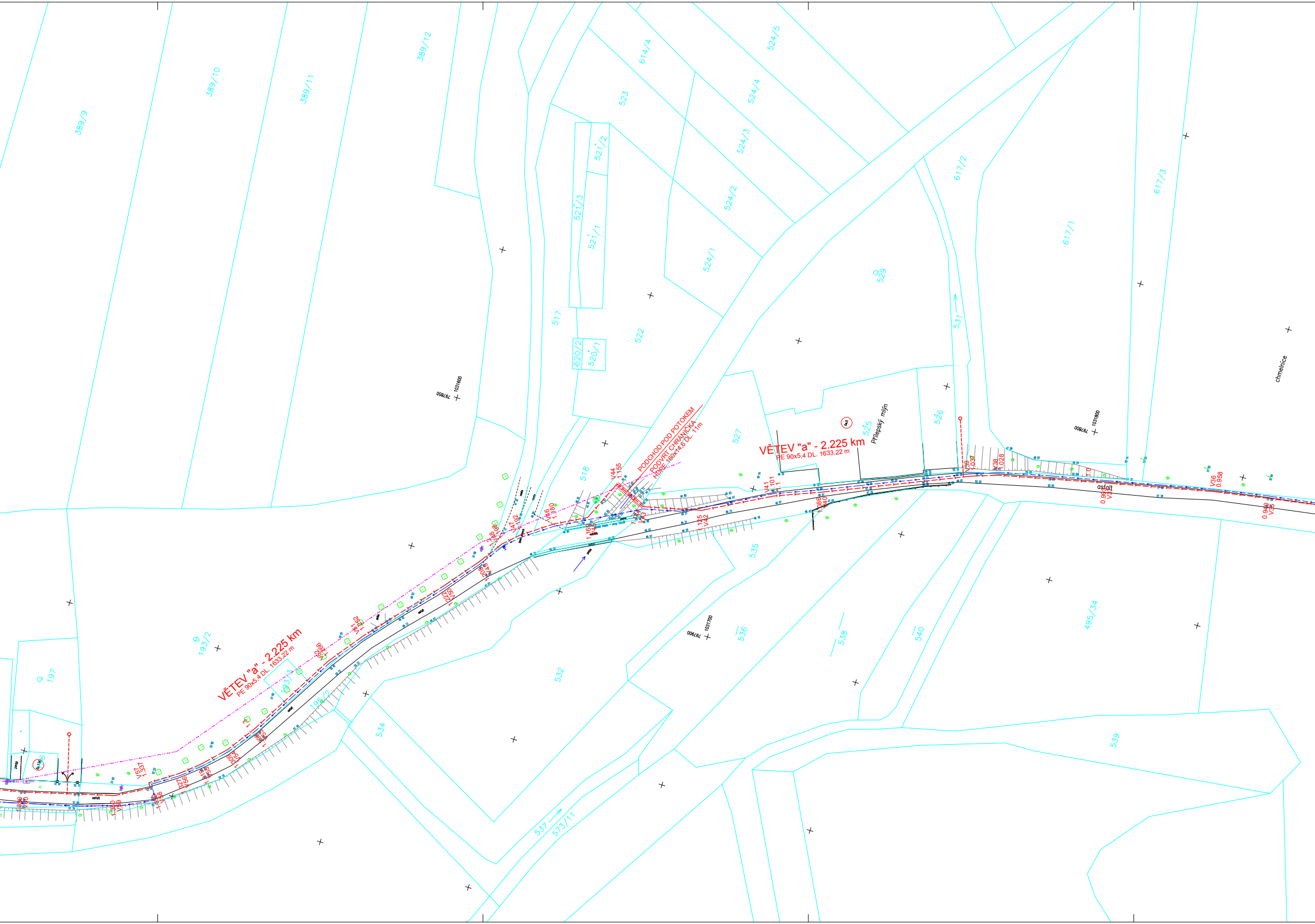
VĚTEV "a" - 2.225 km
PE 90x5,4 DL. 1633,22 m
VĚTEV "a" - 2.225 km
PE 90x5,4 DL. 1633,22 m
PODCHOD POD POTOKEM
PODVRT CHRÁNIČKA
HDPE 160x14,6 DL. 11m
Přílepský mlýn
chmelnice
asfalt
V44
1.155
V41
1.101
V42
1.125
V36
0.958
V35
0.949
V38
1.028
V57
1.337
389/9
389/10
389/11
389/12
614/4
523
524/5
524/4
524/3
524/2
524/1
521/2
521/3
521/1
520/2
520/1
517
518
522
527
525
526
529
531
617/2
617/3
617/1
193/2
193/3
195/2
197
532
534
535
536
537
573/11
538
539
540
495/34
1031600
797850
1031800
797800
1031700
797900

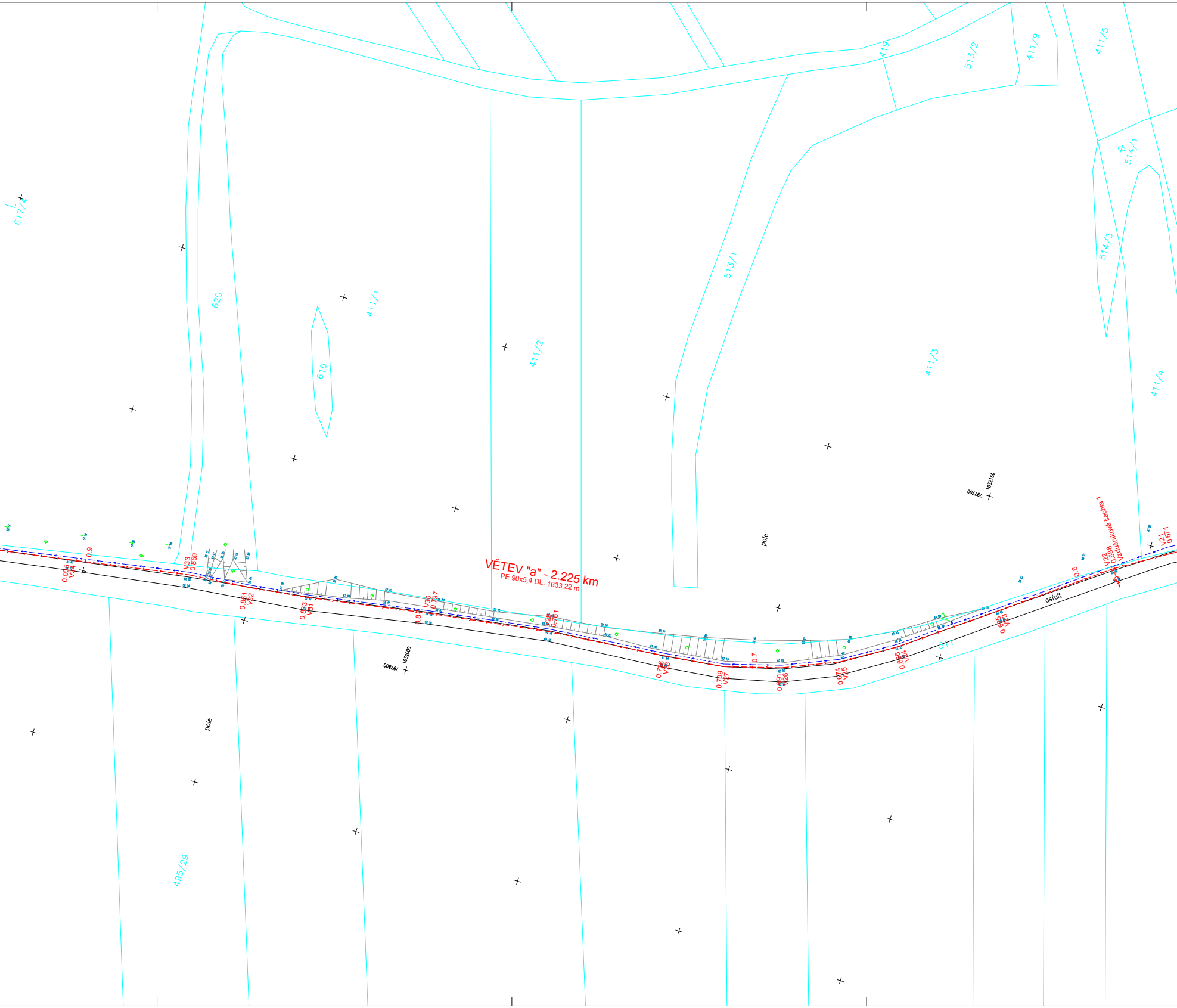
VĚTEV "a" - 2.225 km
PE 90x5,4 DL. 1633,22 m
Vzdušníková šachta 1
V21
0.571
V22
0.588
0.6
V23
0.625
V24
0.656
V25
0.674
V26
0.691
0.7
V27
0.709
V28
0.726
V29
0.761
0.8
V30
0.797
V31
0.833
V32
0.851
V33
0.869
0.9
V34
0.905
asfalt
pole
pole
1032150
797700
1032000
797800
617/4
620
619
411/1
411/2
513/1
411/3
419
513/2
411/9
411/5
514/1
514/3
411/4
511
495/29

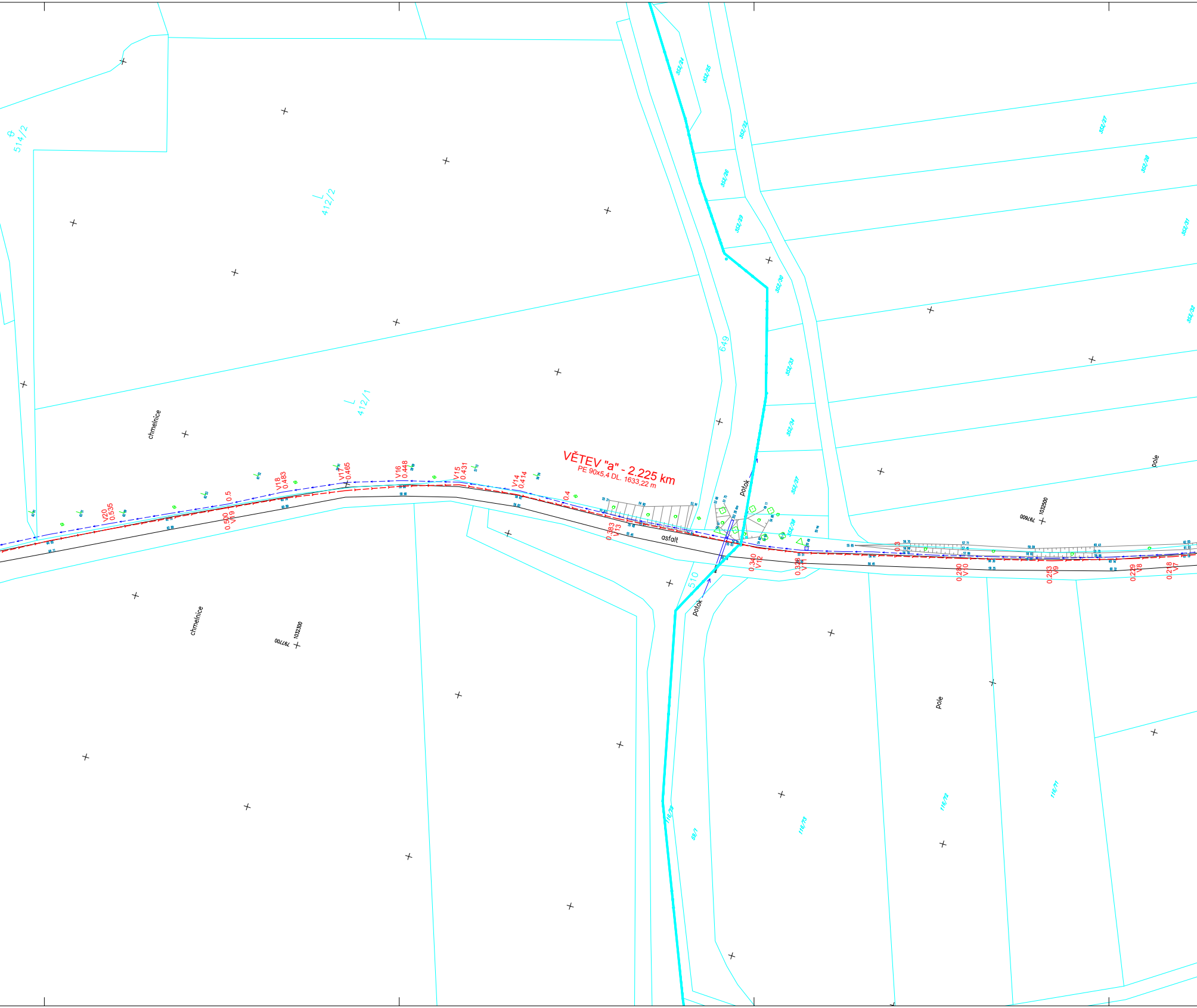
VĚTEV "a" - 2.225 km
PE 90x5,4 DL. 1633,22 m
514/2
412/2
412/1
649
510
chmelnice
chmelnice
pole
pole
asfalt
potok
potok
V20 0.535
0.500 V19
V18 0.483
V17 0.465
V16 0.448
V15 0.431
V14 0.414
0.5
0.4
0.383 V13
0.340 V12
0.326 V11
0.3
0.280 V10
0.253 V9
0.239 V8
0.218 V7
797600 1032500
797700 1032300

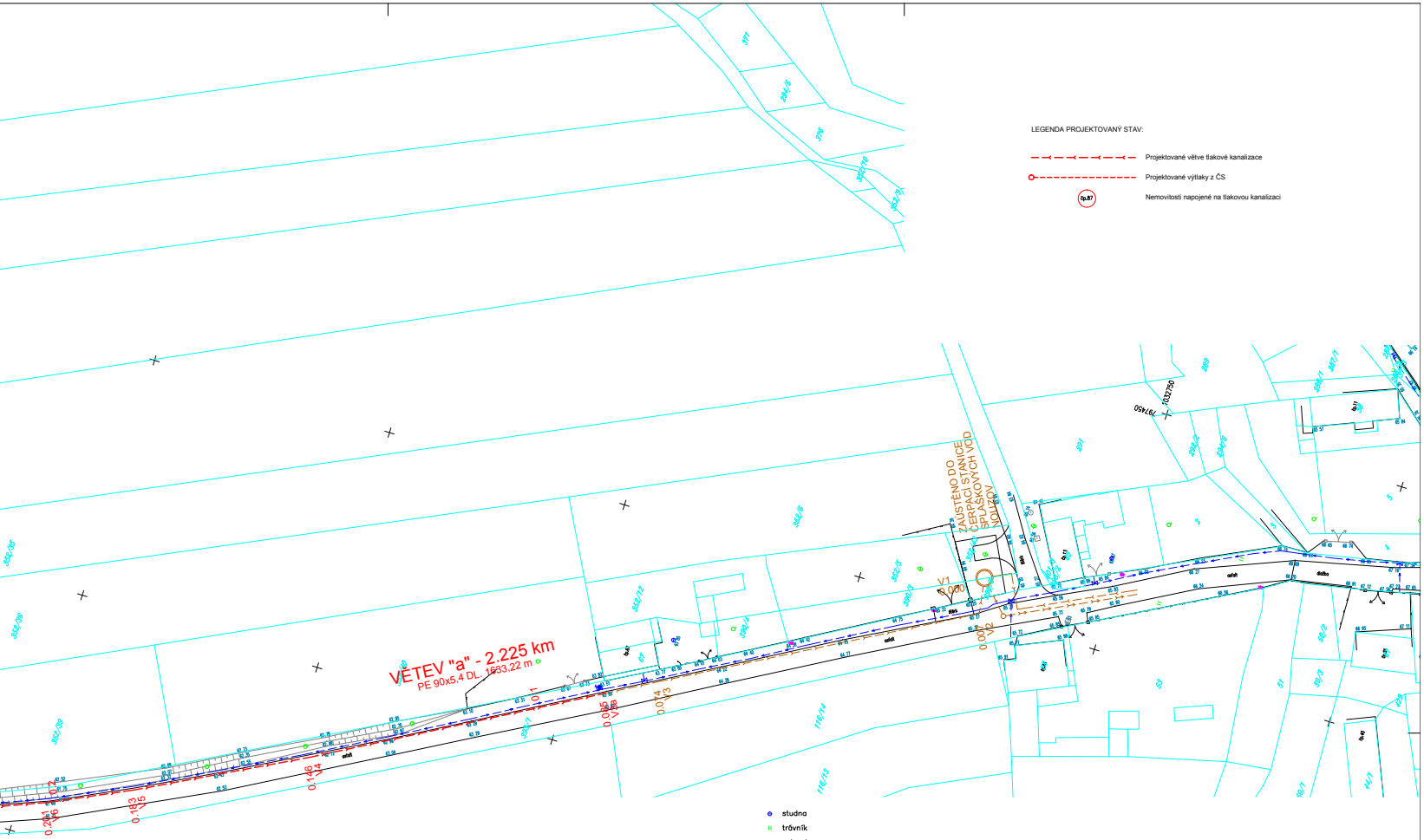
VĚTEV "a" - 2.225 km
PE 90x5,4 DL. 1633,22 m
ZAÚSTĚNO DO ČERPACÍ STANICE SPLAŠKOVÝCH VOD NOUZOV
V1
0.000
V2
0.007
V3
0.074
V3a
0.085
V4
0.146
V5
0.183
Pole

LEGENDA PROJEKTOVANÝ STAV:

- Projektované větve tlakové kanalizace
- Projektované výtlaky z ČS
- čp.87 Nemovitosti napojené na tlakovou kanalizaci

LEGENDA:

- stávající gravitační kanalizace
- stávající tlaková kanalizace
- stávající vodovod
- stávající kanalizace
- nadzemní vedení ČEZ – NN
- nadzemní vedení ČEZ – VN
- podzemní vedení ČEZ – NN
- podzemní sdělovací vedení
- nadzemní sdělovací vedení
- terénní hrany
- rozhraní ploch
- pohyblivé rozhraní ploch
- budovy, stavební objekty

- studna
- trávník
- zahrada
- strom
- křoví
- neplodná půda
- stožár
- příhradový stožár
- svítidlo VO
- telefonní budka
- PRIS
- tok
- vodovodní šachta
- hydrant podzemní
- vodovodní šoupátko
- kanalizační šachta
- vpusť
- □○ poklop bez určení

V době měření bylo na terénu 15–20cm sněhu. Některé povrchové znaky a rozhraní ploch mohli zůstat nezaměřeny.

INŽENÝRSKÉ SÍTĚ:

Vyjádření byla obstarána pouze u vybraných správců, v území se mohou nacházet i další inženýrské sítě.

Inženýrské sítě byly do situace zakresleny čarou pro neověřený průběh a zakreslený průběh je pouze přibližný. Způsob zákresu je popsán v technické zprávě.

Všechny inženýrské sítě je nutné před zahájením výkopových prací nechat vytyčit jejich správci, kteří odpovídají za přesné určení jejich polohy.

STAV KE DNI 3.2.2009
VÝŠKOVÝ SYSTÉM: BALT–PV
SOUŘADNICOVÝ SYSTÉM: S–JTSK

3G Praha s.r.o. geodetická kancelář	Ke Stírce 5, Praha 8	tel. 284 684 535	E-mail 3g@3g.cz	http://www.3g.cz
	ZAMĚŘIL	ZPRACOVAL	KRESLIL	KONTROLOVAL
	ING. ZADRAŽIL	ING. ZADRAŽIL	HP	ING. KUBA
PŘÍLEPY A NOUZOV Zaměření obcí			ČÍSLO ZAKÁZKY	54108
			ARCH. ČÍSLO	přilepynouzovsuma.dwg
			POČET FORMÁTŮ	255 A4
			DATUM	02/2009
			MĚŘÍTKO	1:500
Polohopisný a výškopisný plán	Č. KOPIE	ČÁST	Č. PŘÍLOHY	
			2	

NÁZEV VĚTVE	Přílepy				
	DÉLKA [m]				
	40x3,7	**63x3,8**	**75x4,5**	**90x5,4**	**CELKEM**
Větev a		368,7	223,0	1633,2	2224,9
Větev a1		469,4			469,4
Větev a1.1		237,0			237,0
Větev a2		437,5			437,5
Větev a2.1		45,0			45,0
Větev a2.2		146,7			146,7
Větev a2.3		70,8			70,8
Větev a3		97,5			97,5
Větev a4		51,2			51,2
Větev a5		137,3			137,3
Větev a6		137,8			137,8
výtlaky z ČS	1200,0				1200,0
CELKEM	**1200,0**	**2198,9**	**223,0**	**1633,2**	**5255,1**
DOMOVNÍ ČERPACÍ STANICE………101ks					

KLAD LISTŮ:

1.část
2.část

FIALA PROJEKTY s.r.o.
Projektová a inženýrská činnost
Lečkova 1521; 149 00 Praha 4; tel: 272 919 539; mob: 724 343 586, 602 580 713; http://www.projekty-ing-fiala.cz; e-mail projekty@fialaprojekty.cz

Investor: Obec Přílepy, Přílepy č.p. 46, 270 01 Kněževes u Rakovníka

OU/MU: Přílepy	Okres: Rakovník	Kraj: Středočeský	Kontakt investora: prilepy@knezevesko.cz
Vypracoval: Ing. Roman Keller	Projektant: Ing. Roman Keller	Hl.projektant: Ing.Ivan Fiala	Stupeň: DpPS
		Kontroloval: Ing.Ivan Fiala	Datum: 10/2015
			Formát: 34 A4
			Číslo zakázky: 3/15-78
			Měřítko: 1:500
			Číslo paré
			Číslo přílohy: D1.2-2

PŘÍLEPY
TLAKOVÁ SPLAŠKOVÁ KANALIZACE
(SO-01, SO-02, SO-03)

SITUACE 2. ČÁST